Vue en Plan de l'Echangeur 50 de Noailles

Indice	Suivi des modifications	Conception	Vérif. / Valid.	Visa Mandataire
A00	Première édition	VDE	YLE	YLE
B00	Modification selon retour MOA	VDE	YLE	YLE

LOGMA

DIR CENTRE OUEST

Date	Echelle	Format d'impression	Nom du fichier
08/04/2025	1/1000	1970x297	003_A20_Tunnel Noailles_VP-ECH50-ECH51.dwg

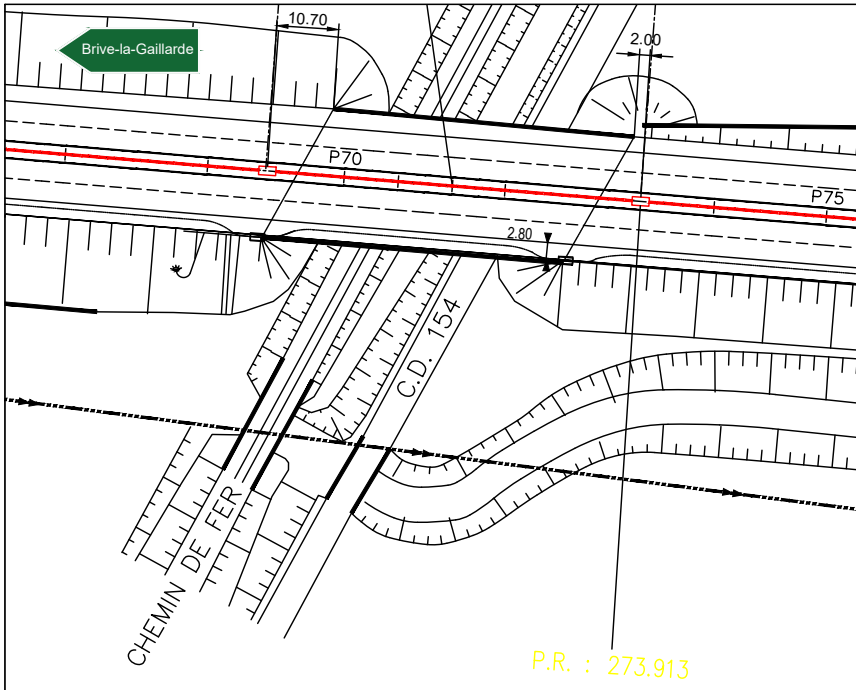
10.70
Brive-la-Gaillarde
2.00
P70
P75
2.80
C.D. 154
CHEMIN DE FER
P.R. : 273.913

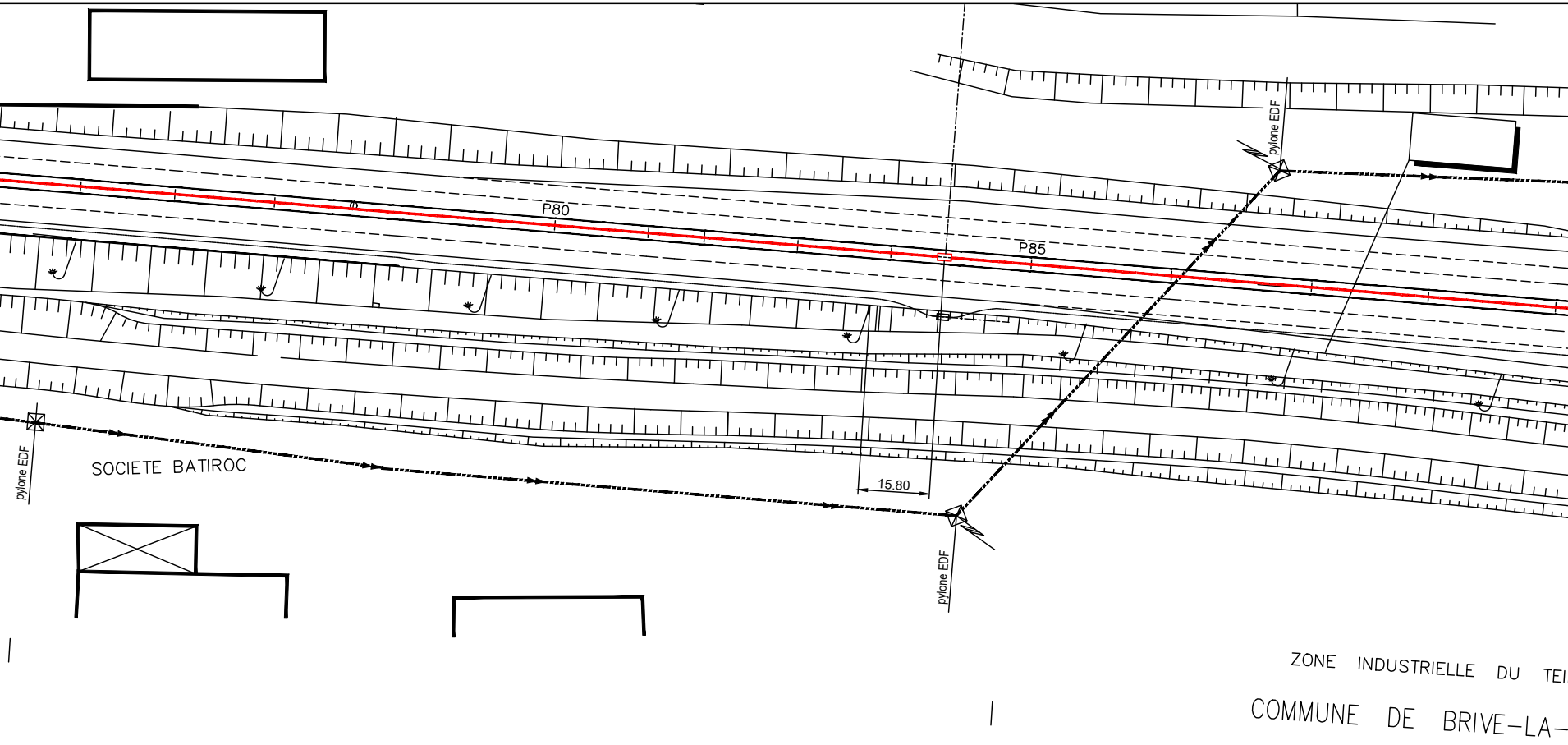
pylone EDF
P80
P85
pylone EDF
SOCIETE BATIROC
15.80
pylone EDF
ZONE INDUSTRIELLE DU TEI
COMMUNE DE BRIVE-LA-

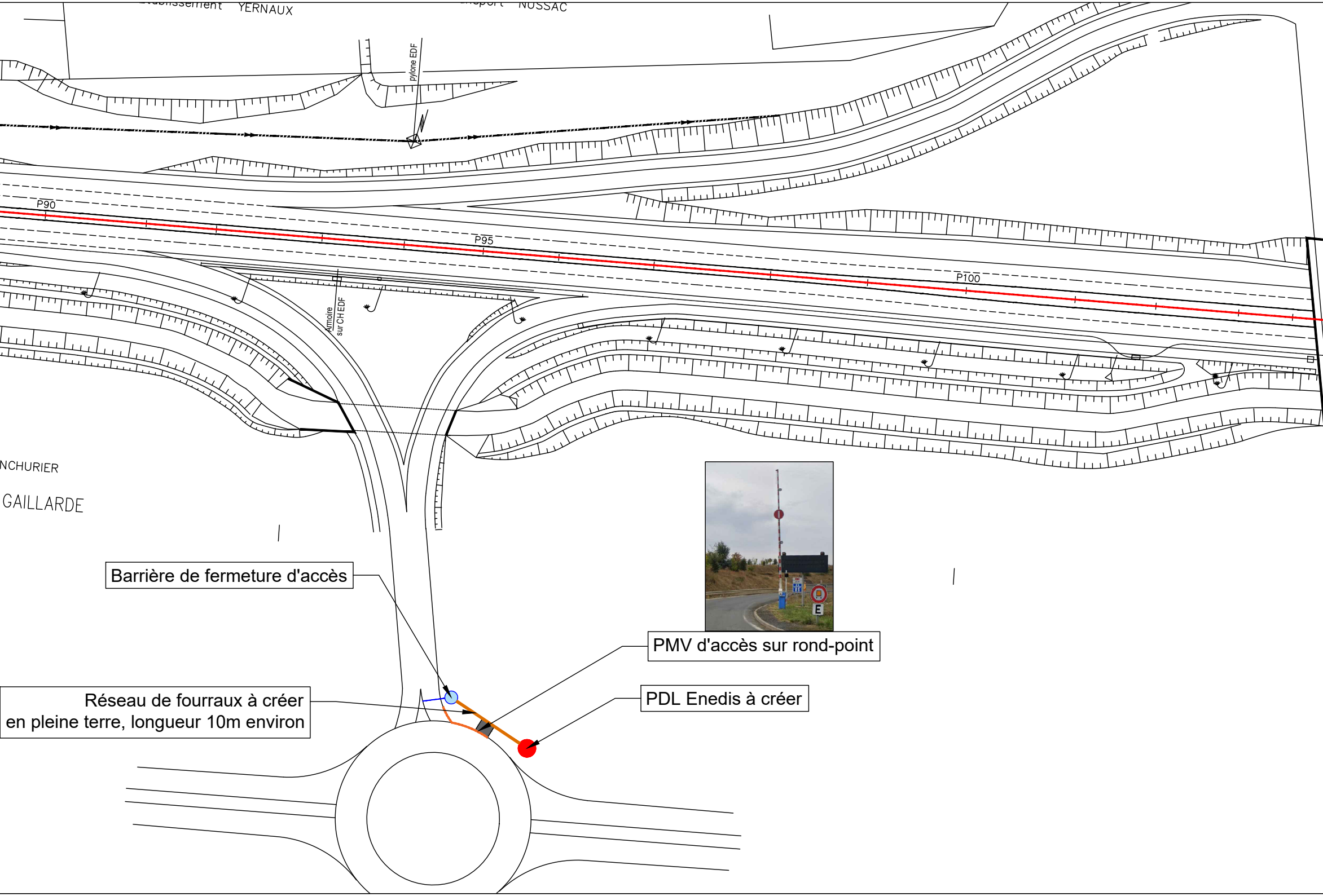
YERNAUX
NUSSAC
pylone EDF
P90
P95
P100
Armoire sur CH EDF
NCHURIER
GAILLARDE
Barrière de fermeture d'accès
PMV d'accès sur rond-point
PDL Enedis à créer
Réseau de fourraux à créer
en pleine terre, longueur 10m environ

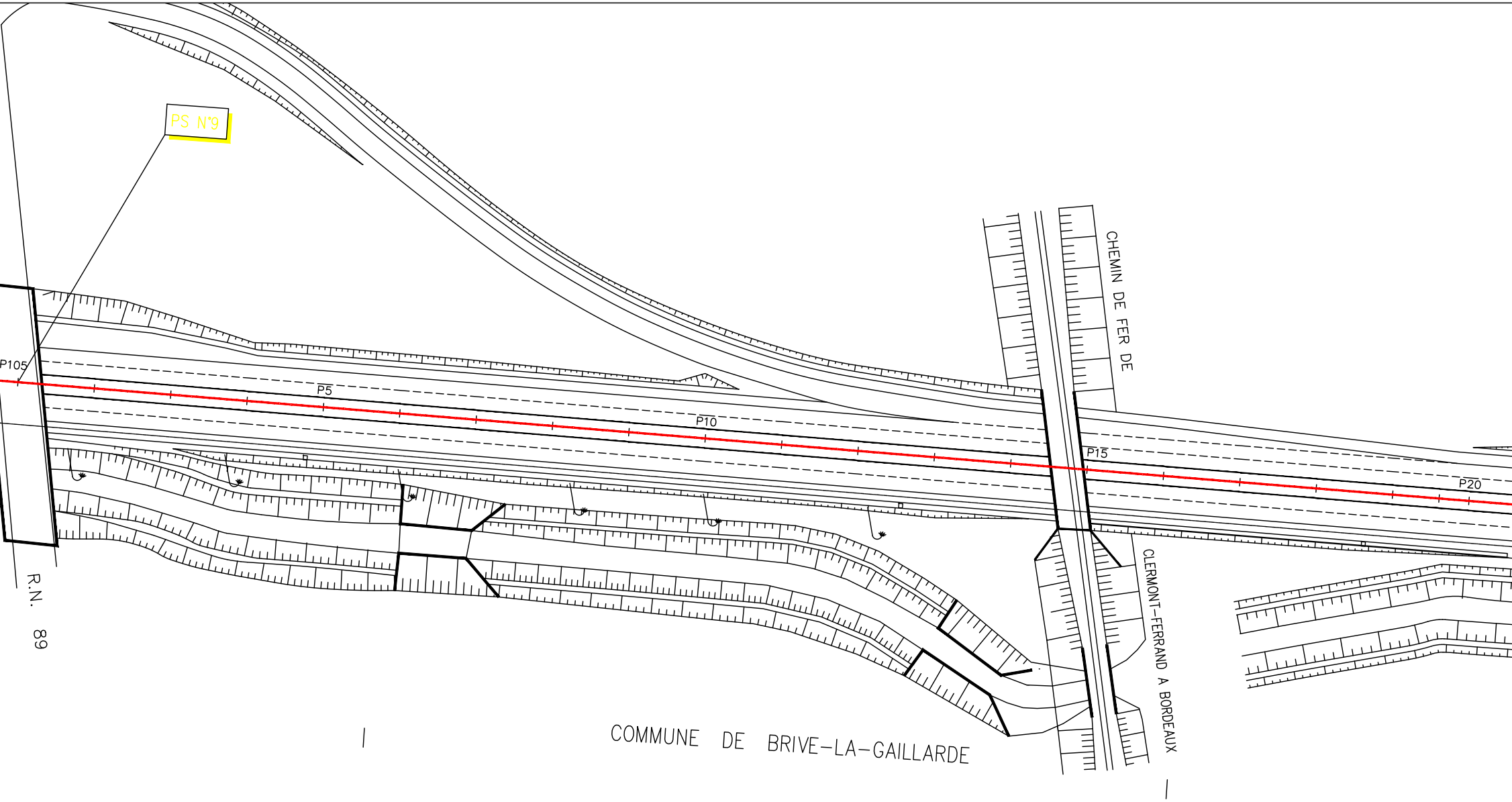
PS N°9
P105
P5
P10
P15
P20
CHEMIN DE FER DE
CLERMONT-FERRAND A BORDEAUX
R.N. 89
COMMUNE DE BRIVE-LA-GAILLARDE

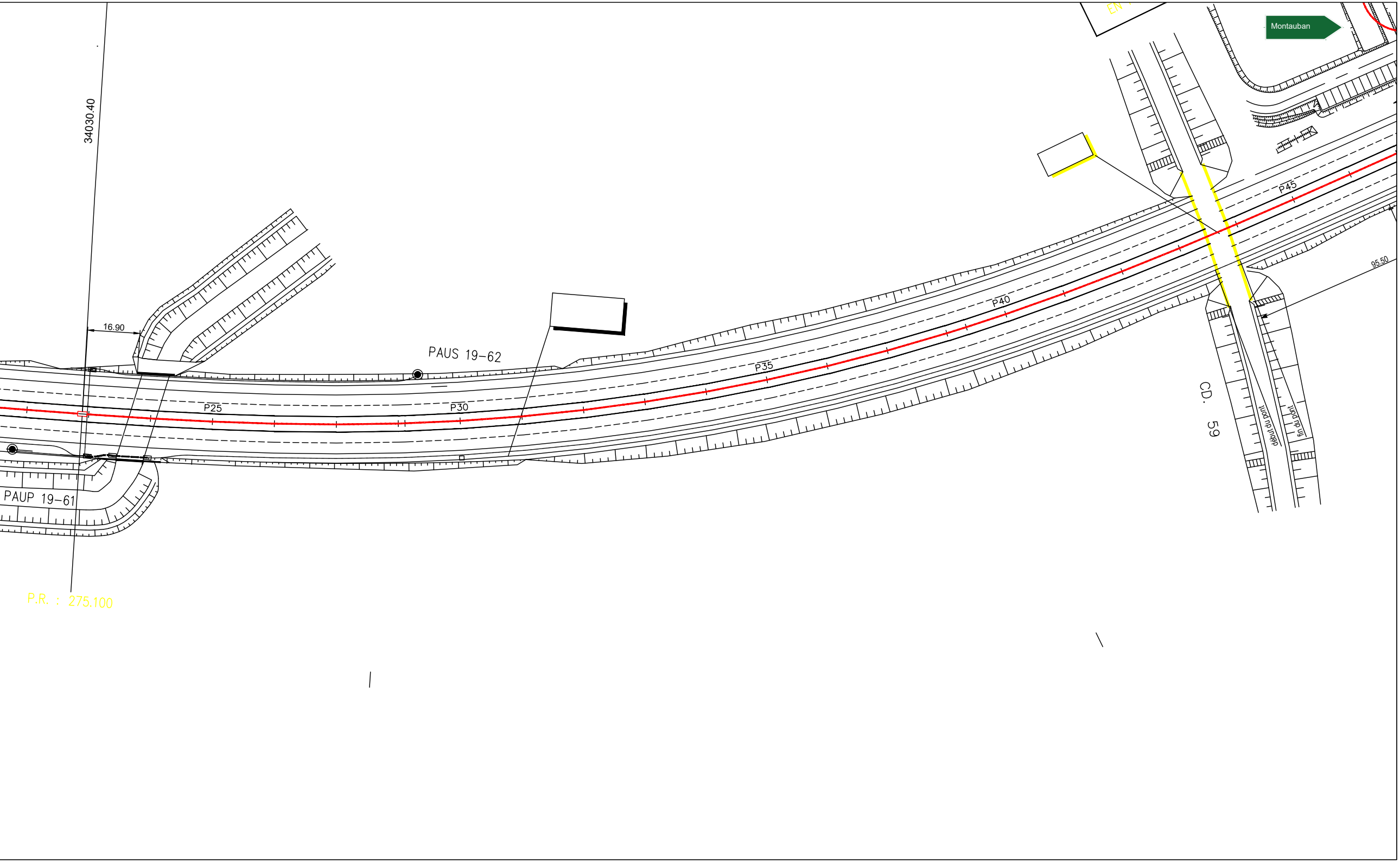

34030.40
16.90
PAUS 19–62
PAUP 19–61
P25
P30
P35
P40
P45
95.50
CD. 59
début du pont
fin du pont
Montauban
EN
P.R. : 275.100